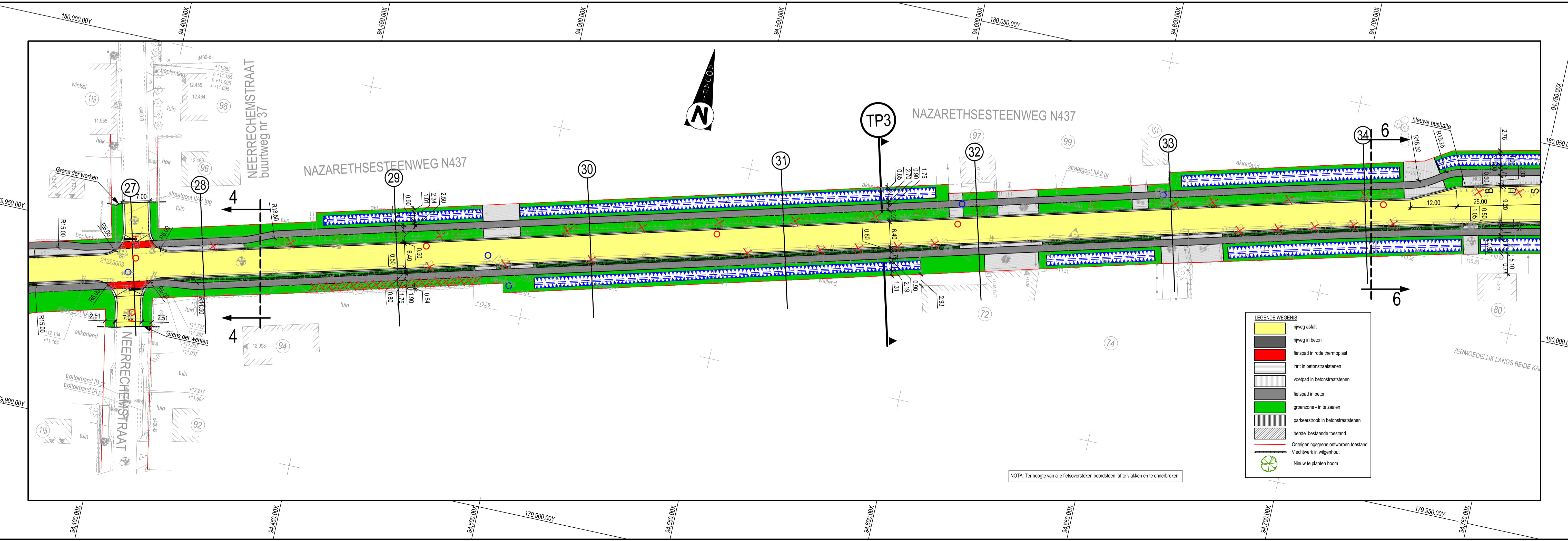
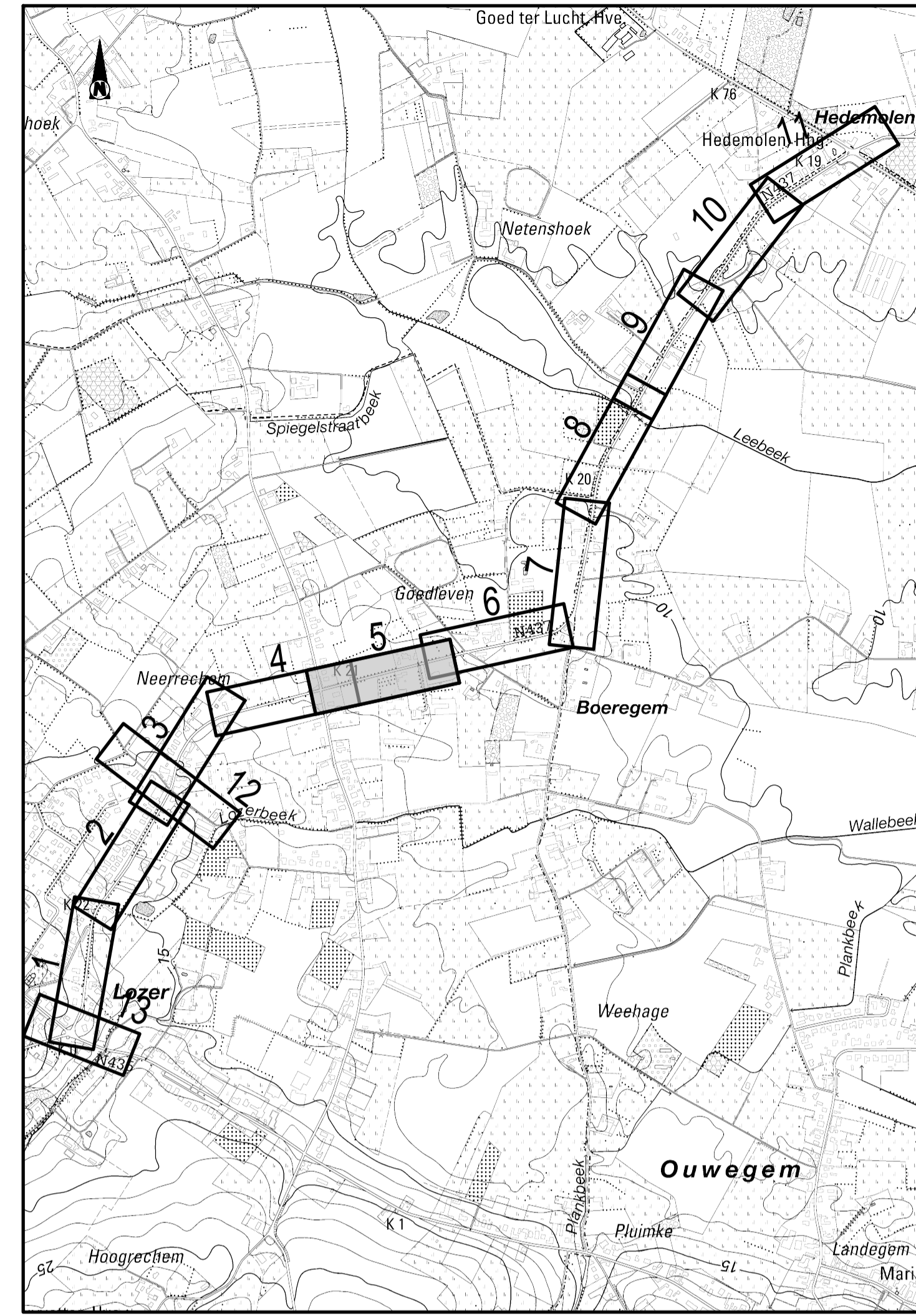
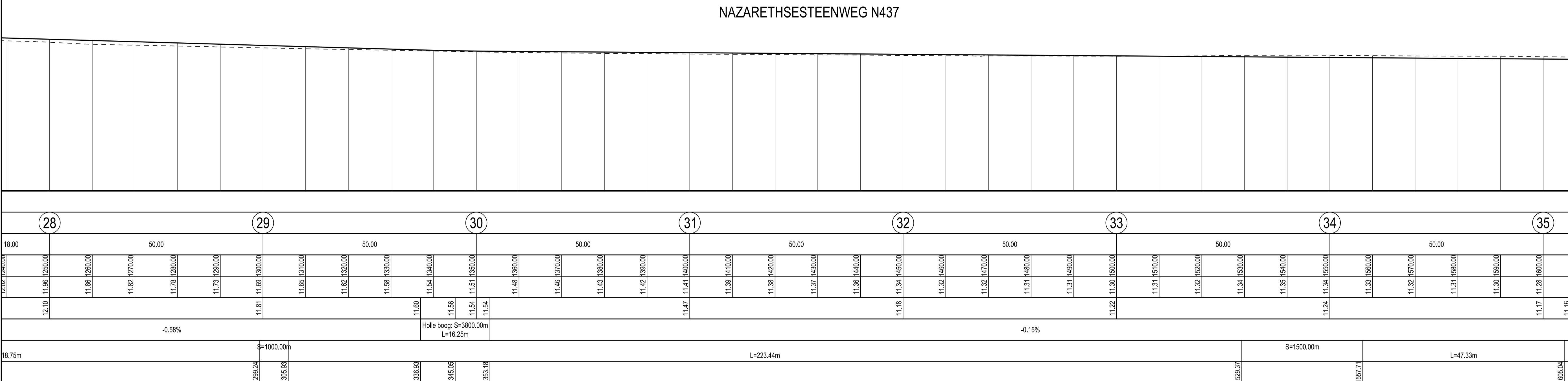


Schalen: Lengte: 1/500  
Hoogte: 1/100

NAZARETHSESTEENWEG N437  
- BOEREGEMSTRAAT N437  
VERGELIJKINGSVLAK  
6.00m T.A.W.

Profielnummer
Tussenafstand
Samengestelde afstand
Bestaand hoogte ontwerp
Ontworpen hoogte ontwerp
Vertikale geometrie
Horizontale geometrie
Samengestelde afstand



### Opdrachtgevers

<p>Gemeente Kruisem</p> <p>Opdrachtgever 1</p>	<p>Gemeente Nazareth</p> <p>Opdrachtgever 2</p>
<p>Agentschap Wegen &amp; Verkeer</p> <p>Opdrachtgever 3</p>	<p>Aquafin NV</p> <p>Opdrachtgever 4</p>
<p>Farys</p> <p>Opdrachtgever 5</p>	

**Project**  
22.640  
COLLECTOR LOZER  
ONTWERP

**Studiebureau**  
**ARCADIS** Design & Consultancy for natural and built assets  
info@arcadisbelgium.be - www.arcadis.com

Index	Datum	Omschrijving	Getek.	Nagez.	Projectmanager FW
					Schaal 1/500 - 1/100
					Formaat 0.62 m²
					Projectnr. BE01 00260293
					Volgnummer 22.640/1/4-17-513
					Georeferentie
					Coördinaten Lambert 1972
					Hoogtemeting TAW
<b>ONTWERP GRONDPLAN WEGENIS DEEL 5</b>					OD M