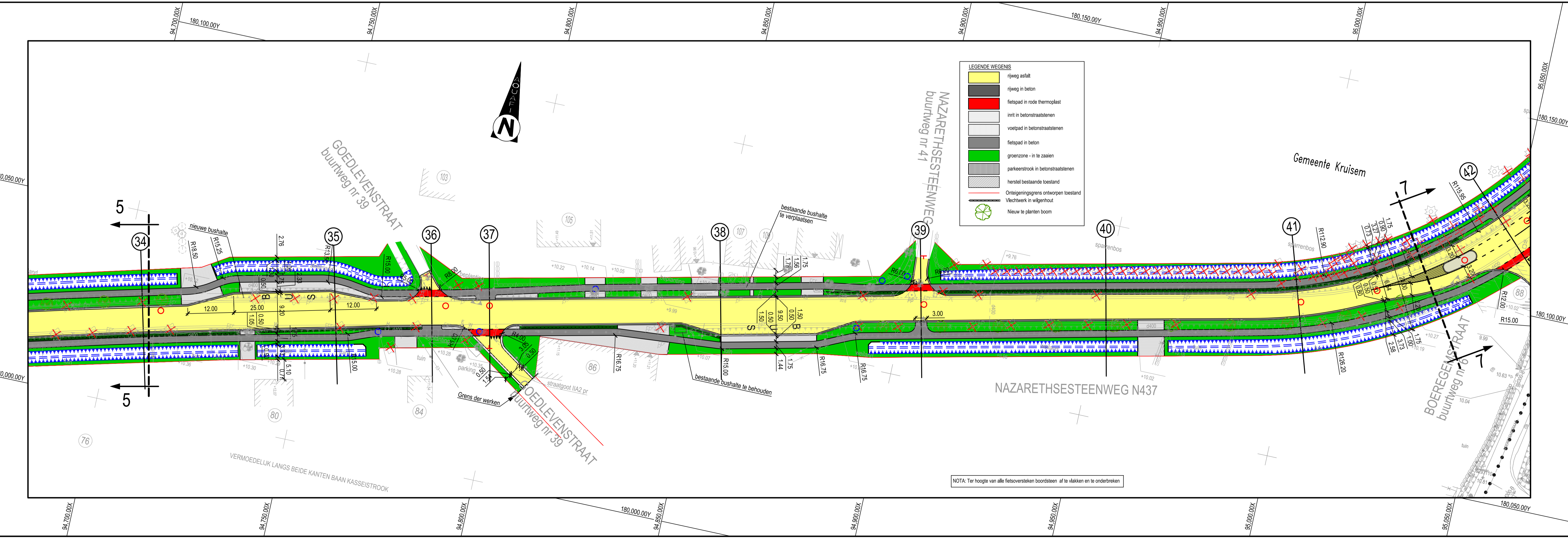
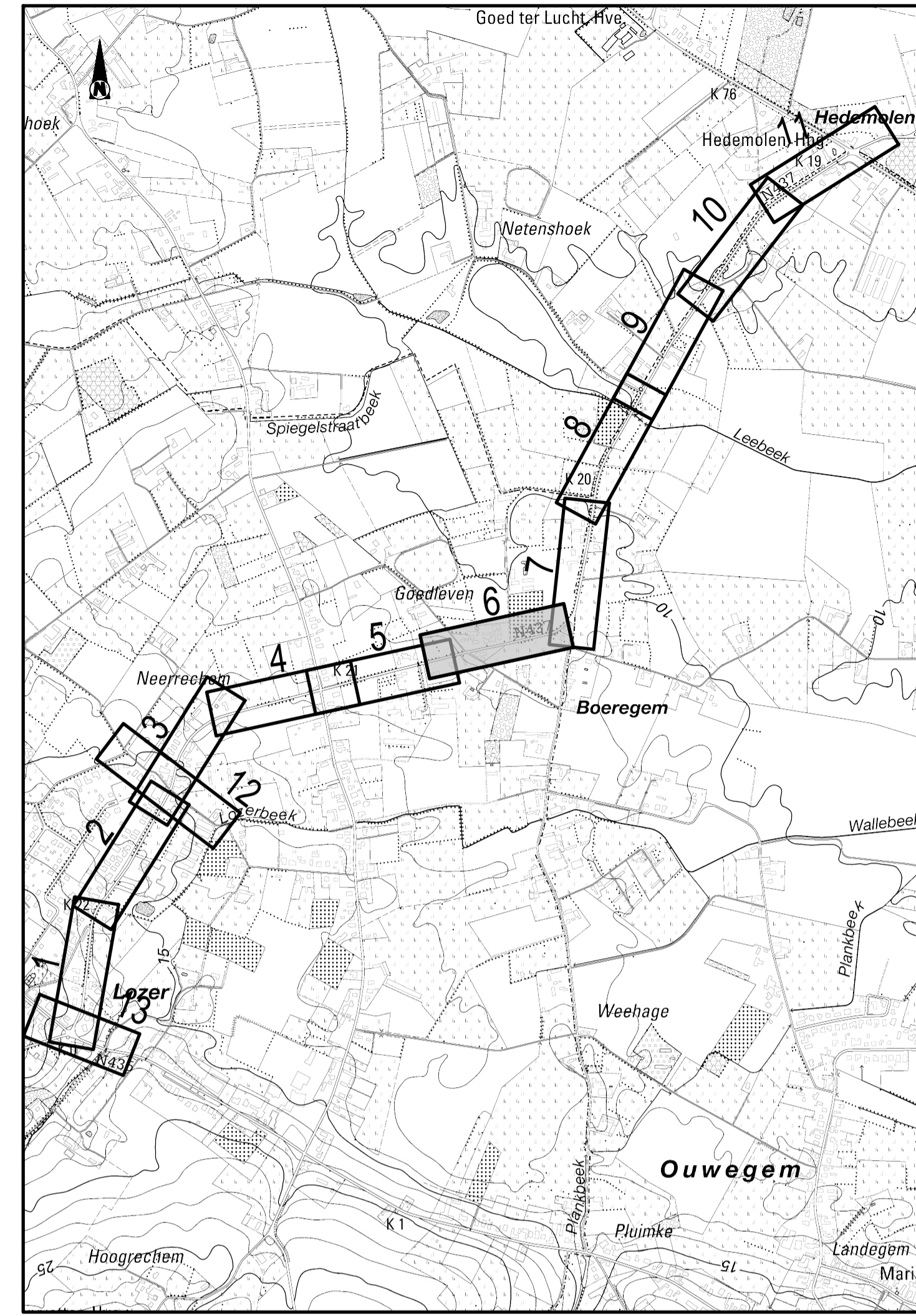
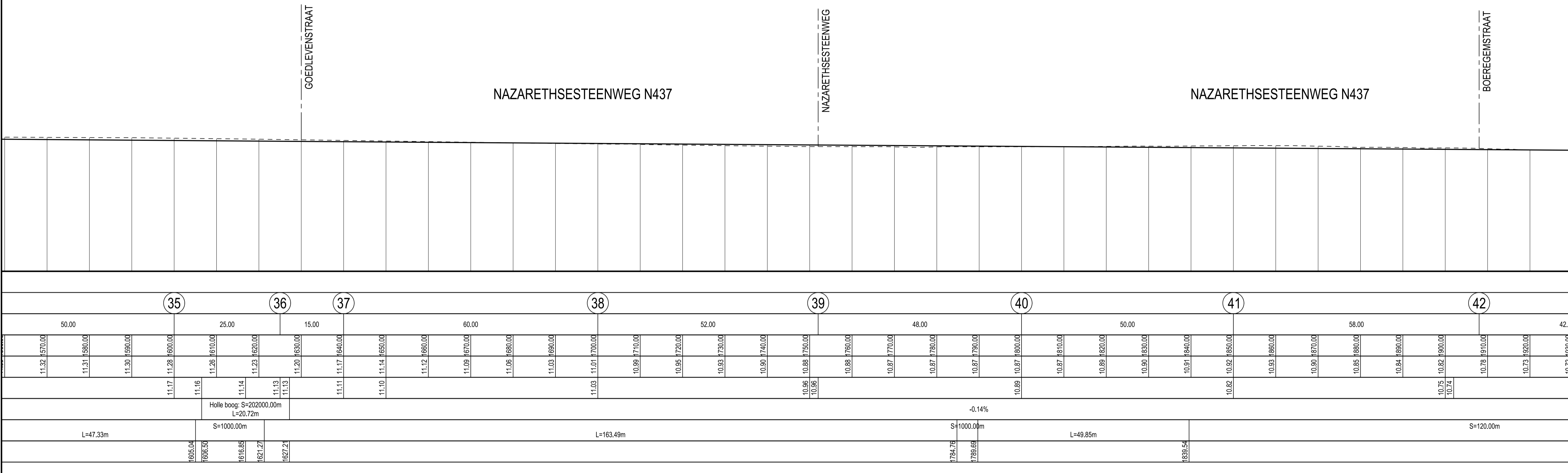


Schalen: Lengte: 1/500
Hoogte: 1/100

NAZARETHSESTEENWEG N437
- BOEREGEMSTRAAT N437
VERGELIJKINGSVLAK
6.00m T.A.W.

Profielnummer
Tussenafstand
Samengestelde afstand
Bestaand hoogte ontwerp
Ontworpen hoogte ontwerp
Vertikale geometrie
Horizontale geometrie
Samengestelde afstand



Opdrachtgevers

<p>Gemeente Kruisem</p> <p>Opdrachtgever 1: Gezien & goedgekeurd door</p>	<p>Gemeente Nazareth</p> <p>Opdrachtgever 2: Gezien & goedgekeurd door</p>
<p>Agentschap Wegen & Verkeer</p> <p>Opdrachtgever 3: Gezien & goedgekeurd door</p>	<p>Aquafin NV</p> <p>Opdrachtgever 4: Gezien & goedgekeurd door</p>
<p>Farys</p> <p>Opdrachtgever 5: Gezien & goedgekeurd door</p>	

Project

22.640
COLLECTOR LOZER
ONTWERP

Studiebureau

ARCADIS Design & Consultancy for natural and built assets
info@arcadisbelgium.be - www.arcadis.com

Index	Datum	Omschrijving	Getek.	Nagez.	Projectmanager
					FWW
					Schaal 1/500 - 1/100
					Formaat 0.62 m²
					Projectnr. BE01 00260293
					Volgnummer 22.640/14-17.613
M	07-12-2020	ontwerfase 2			
L	30-07-2020	ontwerfase 2			
K	05-11-2019	aanpassingen voorontwerp			
Bestandslocatie			Afdrukdatum		
C:\werk\BRUGKAPASIEGE_C0_30\TH-Documents\BE0100260293-Collector Lozer - Ten 001382316-Drawing\034-Planerij\03401_m_01.dwg			27/02/21 11:01:18		
ONTWERP GRONDPLAN WEGENIS DEEL 6					
					OD
					M