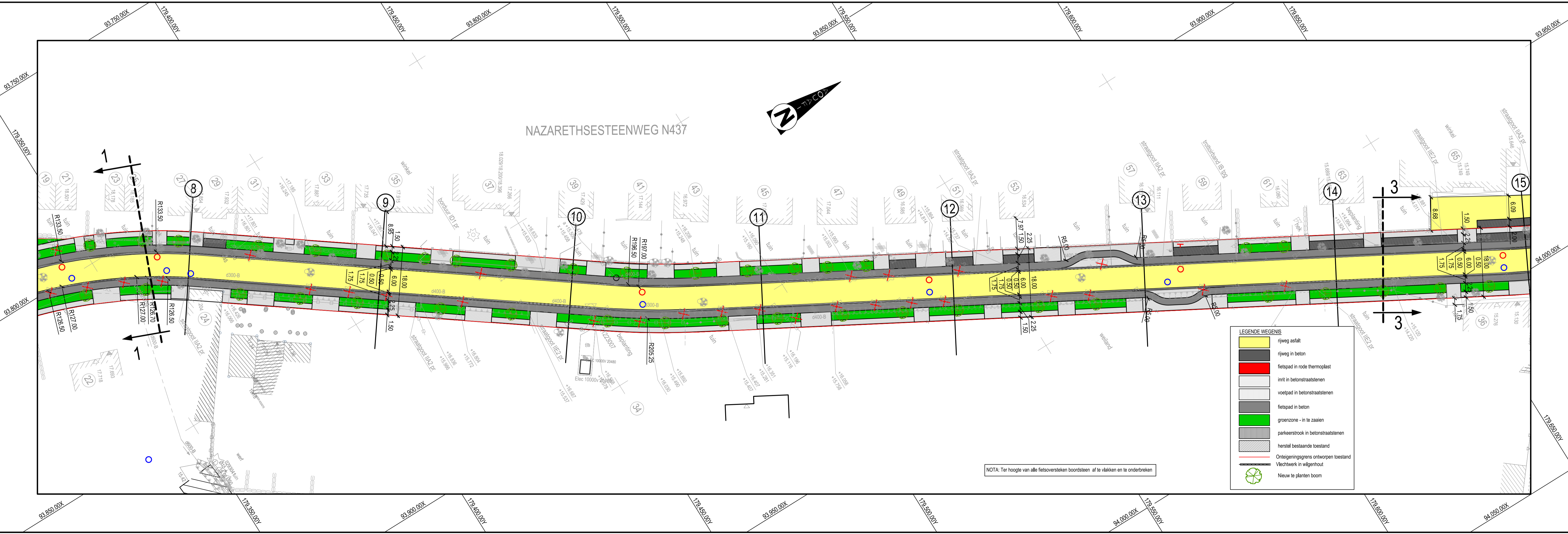
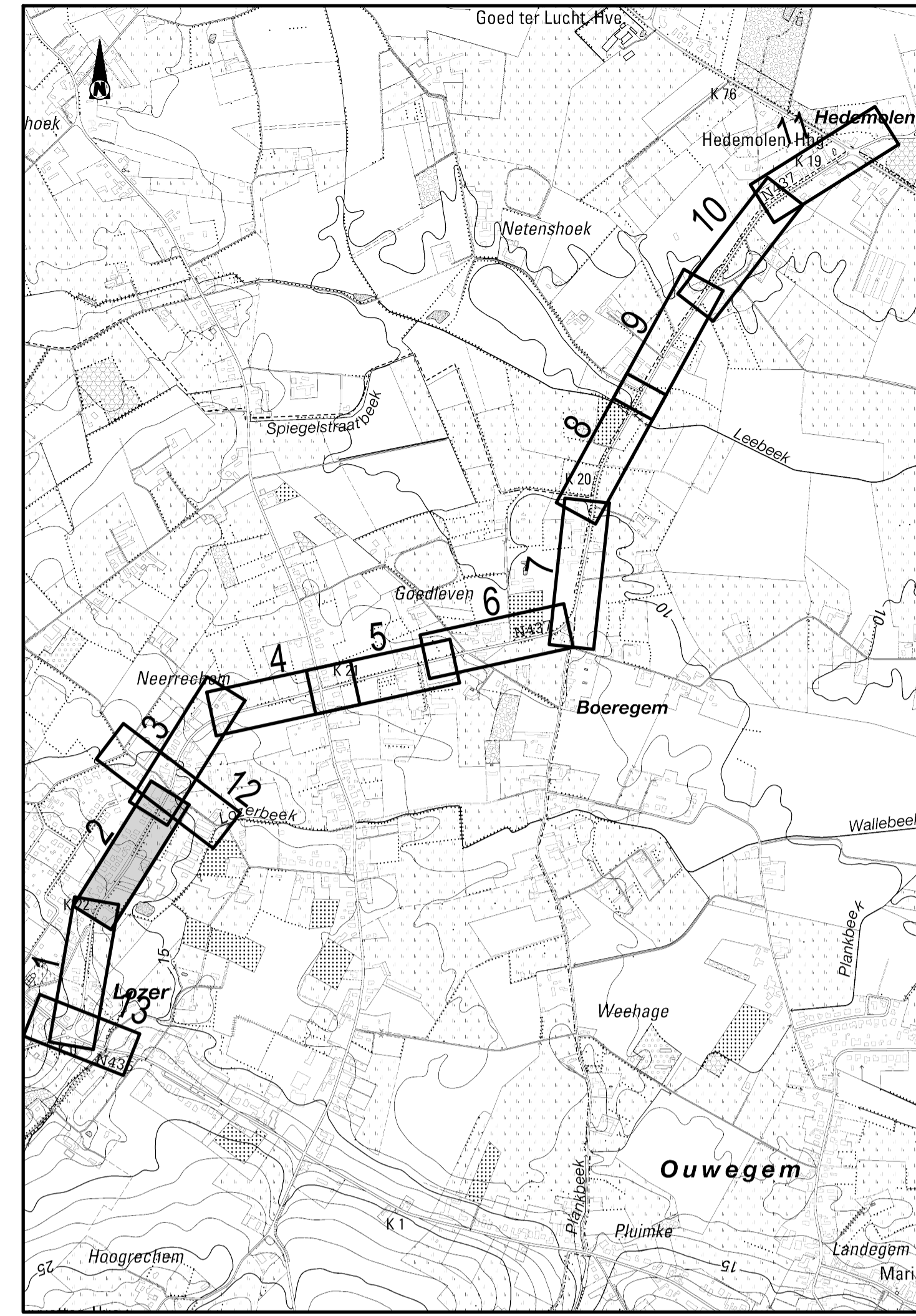
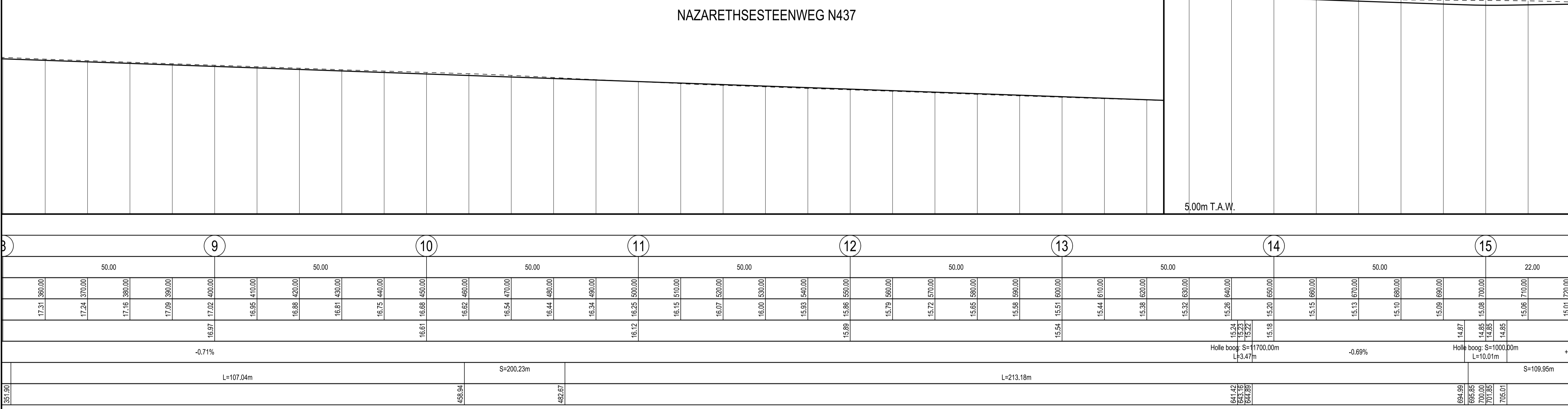


Schalen: Lengte: 1/500
Hoogte: 1/100

NAZARETHSESTEENWEG N437
- BOEREGEMSTRAAT N437
VERGELIJKINGSVLAK
10.00m T.A.W.

Profielnummer	
Tussenafstand	
Samengestelde afstand	
Bestaande hoogte ontwerpas	
Ontworpen hoogte ontwerpas	
Vertikale geometrie	
Horizontale geometrie	
Samengestelde afstand	



Opdrachtgevers

<p>Gemeente Kruisem</p> <p>Opdrachtgever 1 Gezien & goedgekeurd door</p>	<p>Gemeente Nazareth</p> <p>Opdrachtgever 2 Gezien & goedgekeurd door</p>
<p>Agentschap Wegen & Verkeer</p> <p>Opdrachtgever 3</p>	<p>Aquafin NV</p> <p>Opdrachtgever 4</p>
<p>Farys</p> <p>Opdrachtgever 5</p>	

Project

22.640
COLLECTOR LOZER
ONTWERP

Studiebureau

ARCADIS Design & Consultancy
for natural and built assets
info@arcadisbelgium.be - www.arcadis.com

Maaatschappelijke zetel: ARCADIS Belgium NV, Koningstraat 10, 1000 Brussel
Coördinerende vestiging: ARCADIS Belgium NV, Gaston Cooremanlaan 8, bus 101, 9550 Gent

Index	Datum	Omschrijving	Getek.	Nagez.	Projectmanager FWV
					Schaal 1/500 - 1/100
					Formaat 0.62 m²
					Projectnr. BE01 00260293
M	07-12-2020	ontwerfase 2			Volgnummer 22.640/1/14-17-213
L	30-07-2020	ontwerfase 2			Georeferentie
K	05-11-2019	aanpassingen voorontwerp			Coördinaten Lambert 1972
Bestandslocatie: \\wv\B\WEGEN\KAPASITEIT_CE_30\TH-Documents\BE10030203-Gallery Lozer - Text\01\30212\CE-Drawing\034-Plan\erwary\00_01_m1.dwg			Afdrukdatum: 27/03/21 11:17:16	Hoogtemeting: TAW	
ONTWERP GRONDPLAN WEGENIS DEEL 2					OD M