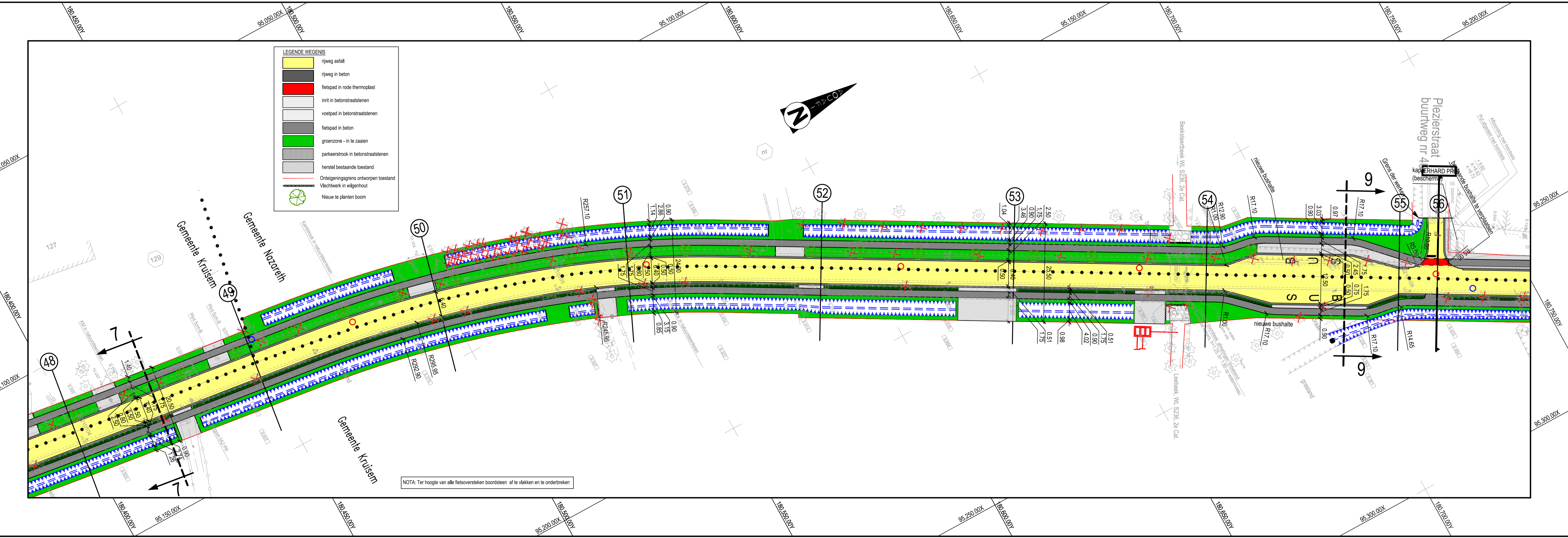
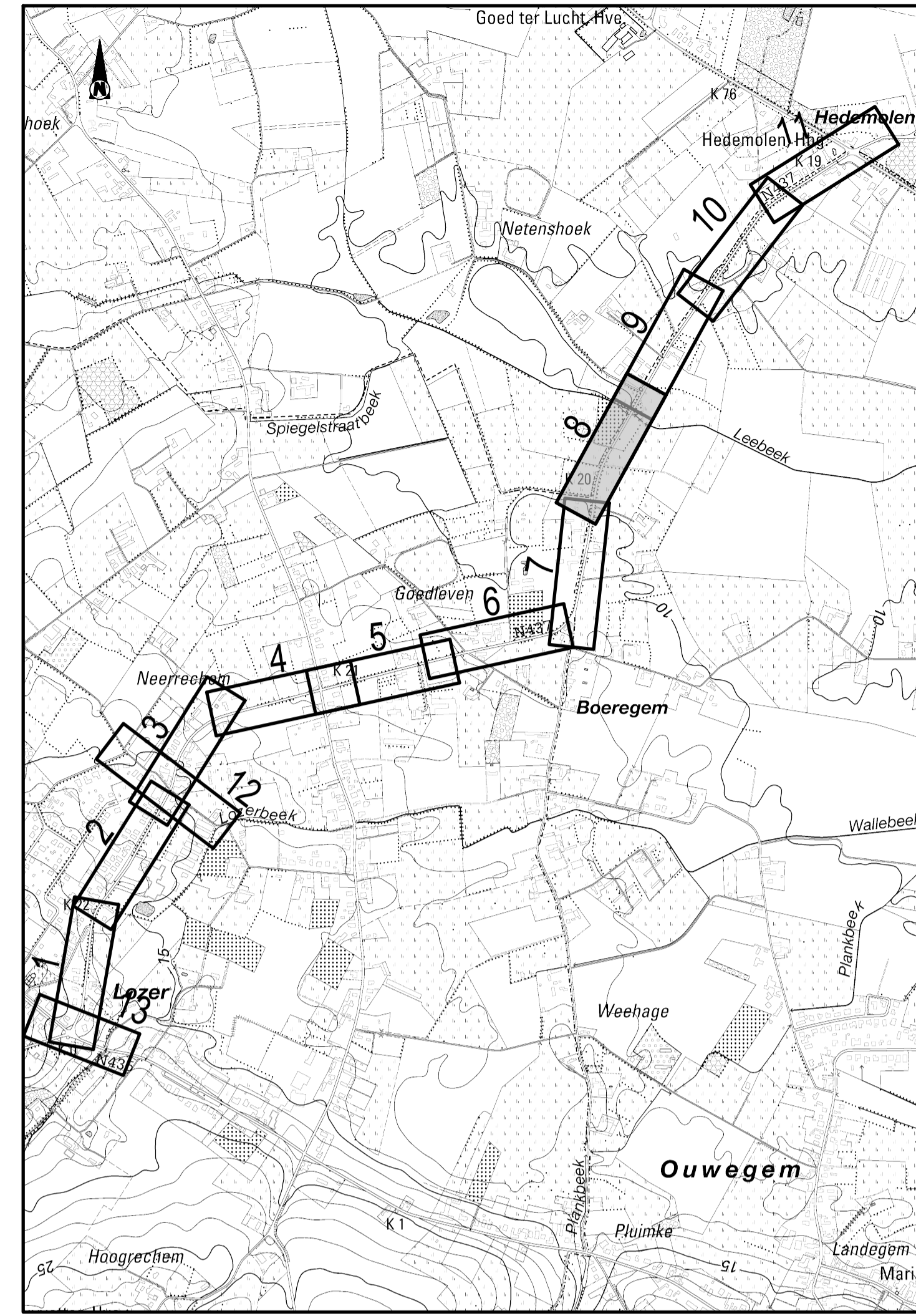
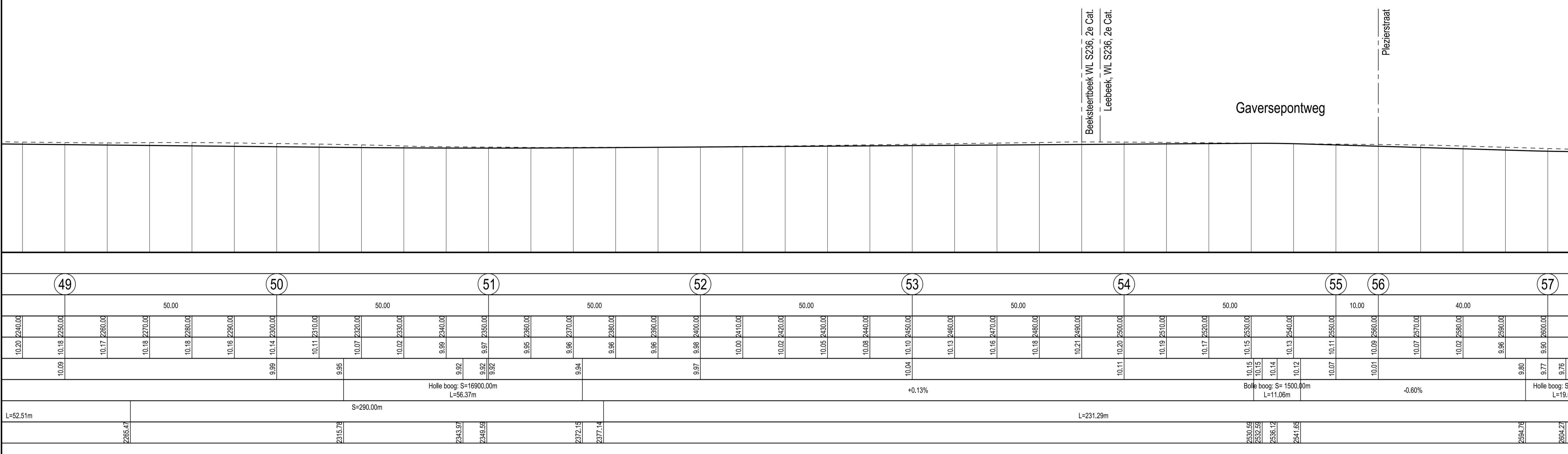


Schalen: Lengte: 1/500  
Hoogte: 1/1100

NAZARETHSESTEENWEG N437  
- BOEREGEMSTRAAT N437  
VERGELIJKINGSVLAK  
6.00m T.A.W.

|                          |
|--------------------------|
| Profielnummer            |
| Tussenafstand            |
| Samengestelde afstand    |
| Bestaand hoogte ontwerp  |
| Ontworpen hoogte ontwerp |
| Vertikale geometrie      |
| Horizontale geometrie    |
| Samengestelde afstand    |



### Opdrachtgevers

|   |  |
|---|--|
| <p>Gemeente Kruisem</p> <p>Opdrachtgever 1<br/>Gezien &amp; goedgekeurd door<br/>Agnes Brouwer - Ingenieur<br/>Tel: +32 (0) 20 20 71 24</p> | <p>Gemeente Nazareth</p> <p>Opdrachtgever 2<br/>Gezien &amp; goedgekeurd door<br/>Agnes Brouwer - Ingenieur<br/>Tel: +32 (0) 20 20 71 24</p> |
| <p>Agentschap Wegen &amp; Verkeer</p> <p>Opdrachtgever 3<br/>Innovatie en Ontwikkeling<br/>Tel: +32 (0) 20 20 71 24</p>                     | <p>Aquafin NV</p> <p>Opdrachtgever 4<br/>Innovatie en Ontwikkeling<br/>Tel: +32 (0) 20 20 71 24</p>  |
| <p>Farys</p> <p>Opdrachtgever 5<br/>Innovatie en Ontwikkeling<br/>Tel: +32 (0) 20 20 71 24</p>  |  |

**Project**  
22.640  
COLLECTOR LOZER  
ONTWERP

**Studiebureau**  
**ARCADIS**  
Design & Consultancy  
for natural and built assets  
info@arcadisbelgium.be - www.arcadis.com

| Index  | Datum      | Omschrijving             | Getek.            | Nagez. | Projectmanager FWV            |
|--|------------|--------------------------|-------------------|--------|-------------------------------|
|  |            |                          |                   |        | Schaal 1/500 - 1/100          |
|  |            |                          |                   |        | Formaat 0.62 m²               |
|  |            |                          |                   |        | Projectnr. BE01 00260293      |
|  |            |                          |                   |        | Volgnummer 22.640/1/4-1-7.813 |
| M  | 07-12-2020 | ontwerp fase 2           |                   |        |                               |
| L  | 30-07-2020 | ontwerp fase 2           |                   |        |                               |
| K  | 05-11-2019 | aanpassingen voorontwerp |                   |        |                               |
| Bestandslocatie  |            |                          | Afdrukdatum       |        |                               |
| C:\wv\BR\KAD\BE01_00260293_00260293 - Collector Lozer - Ten 0013823E-Drawing E31-Planview 30-01_m1.dwg |            |                          | 27/02/21 11:41:18 |        |                               |
| <b>ONTWERP GRONDPLAN WEGENIS</b>   |            |                          |                   |        |                               |
| <b>DEEL 8</b>  |            |                          |                   |        |                               |
|  |            |                          |                   |        | OD M                          |