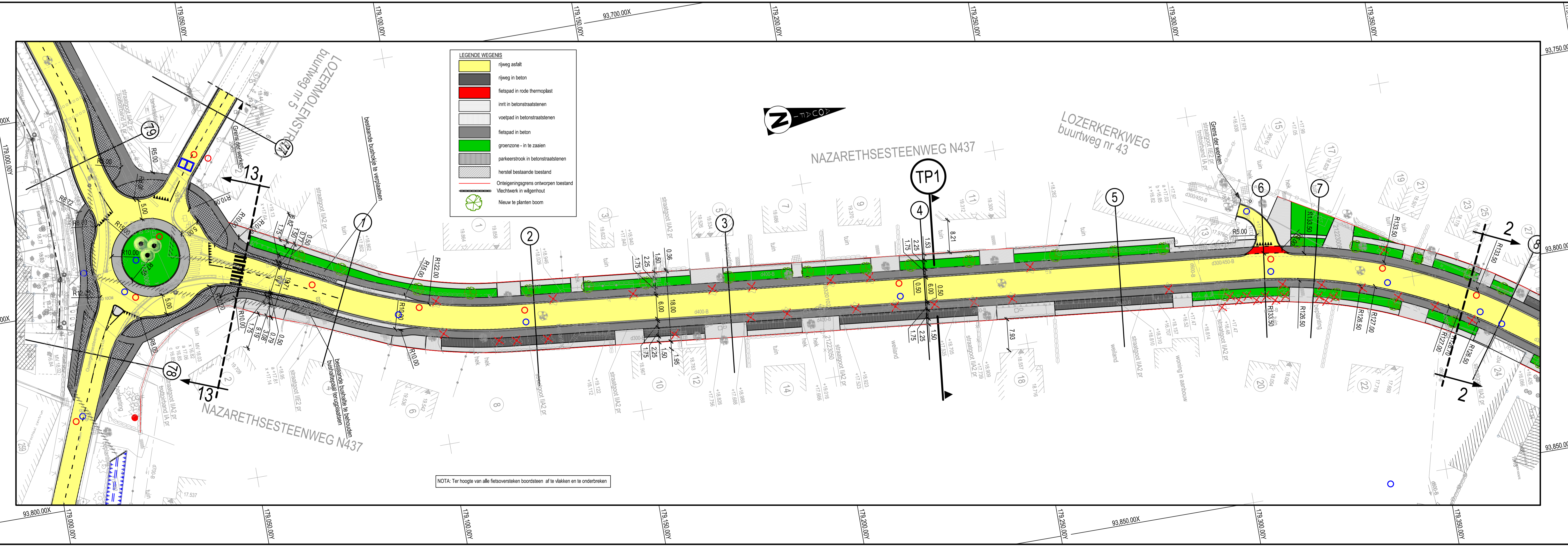
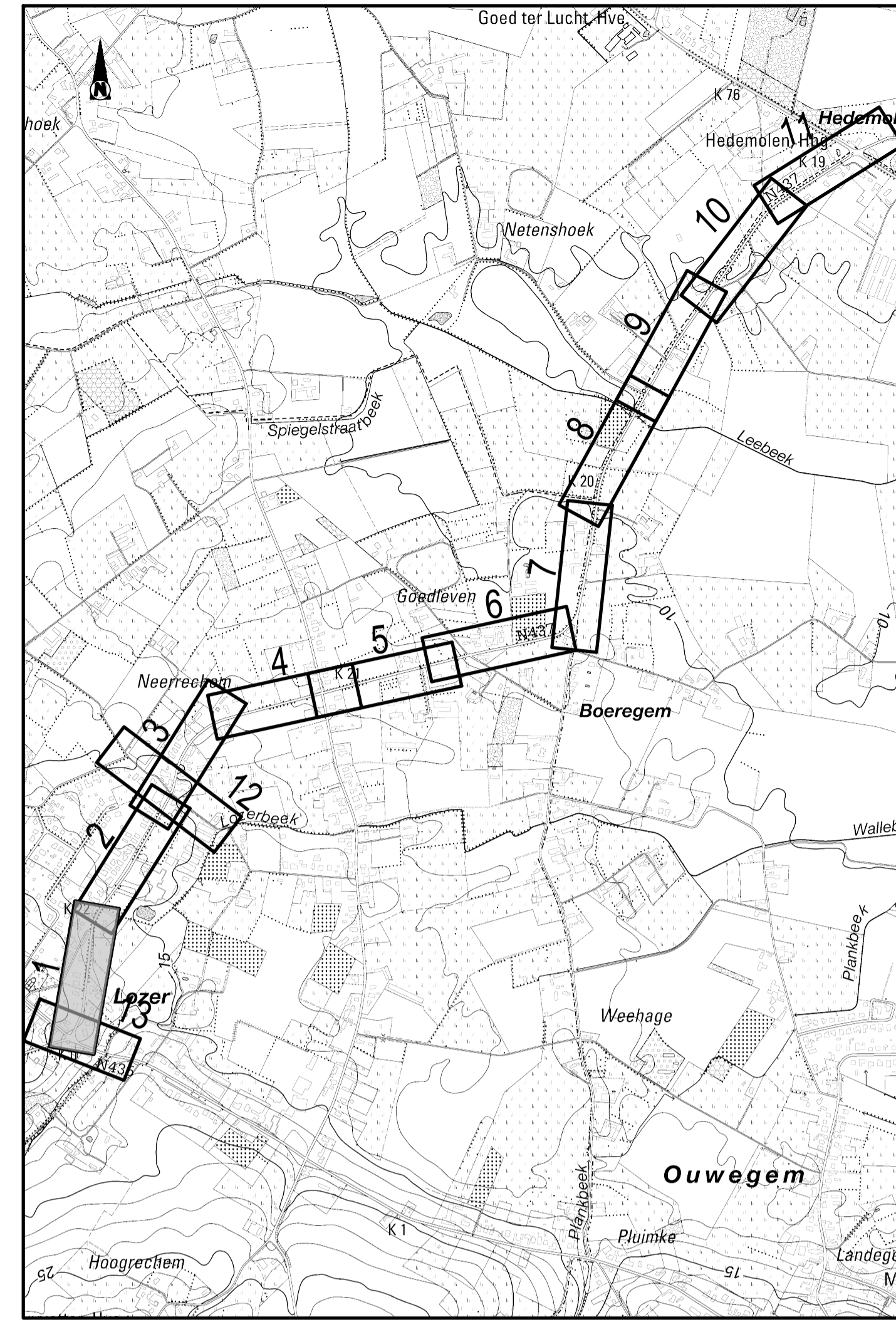
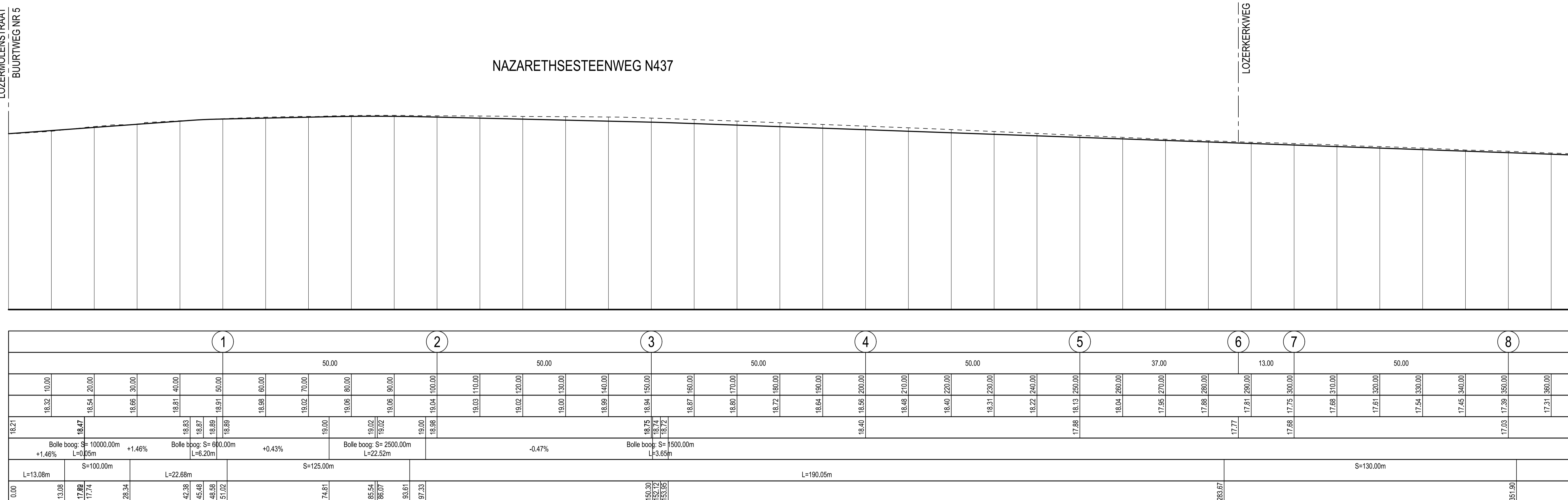


Schalen: Lengte: 1/500
Hoogte: 1/100

NAZARETHSESTEENWEG N437
- BOEREGEMSTRAAT N437
VERGELIJKINGSVLAK
10.00m T.A.W.

Profielnummer
Tussenafstand
Samengestelde afstand
Bestaande hoogte ontwerp
Ontworpen hoogte ontwerp
Vertikale geometrie
Horizontale geometrie
Samengestelde afstand



Opdrachtgevers

<p>Gemeente Kruisem</p> <p>Opdrachtgever 1</p>	<p>Gemeente Nazareth</p> <p>Opdrachtgever 2</p>
<p>Agentschap Wegen & Verkeer</p> <p>Opdrachtgever 3</p>	<p>Aquafin NV</p> <p>Opdrachtgever 4</p>
<p>Farys</p> <p>Opdrachtgever 5</p>	

Project

22.640
COLLECTOR LOZER
ONTWERP

Studiebureau

ARCADIS Design & Consultancy
for natural and built assets
info@arcadisbelgium.be - www.arcadis.com

Index	Datum	Omschrijving	Getek.	Nagez.	Projectmanager FWV
					Schaal 1/500 - 1/100
					Formaat 0.62 m²
					Projectnr. BE1 00260293
					Volgnummer 22.640/1/4-17.1/13
M	07-12-2020	ontwerfase 2			Georeferentie
L	30-07-2020	ontwerfase 2			Coördinaten Lambert 1972
K	05-11-2019	aanpassingen voorontwerp			Hoogtemeting TAW
Bestandslocatie			Afdrukdatum		
C:\wv\00260293\02_05_2019\Documents\BE10030293 - Collector Lozer - Ten 00138216-Drawing\E34-Planview\30-03_01_19.dwg			20/03/21 14:01:19		
ONTWERP GRONDPLAN WEGENS					
DEEL 1					
					OD M