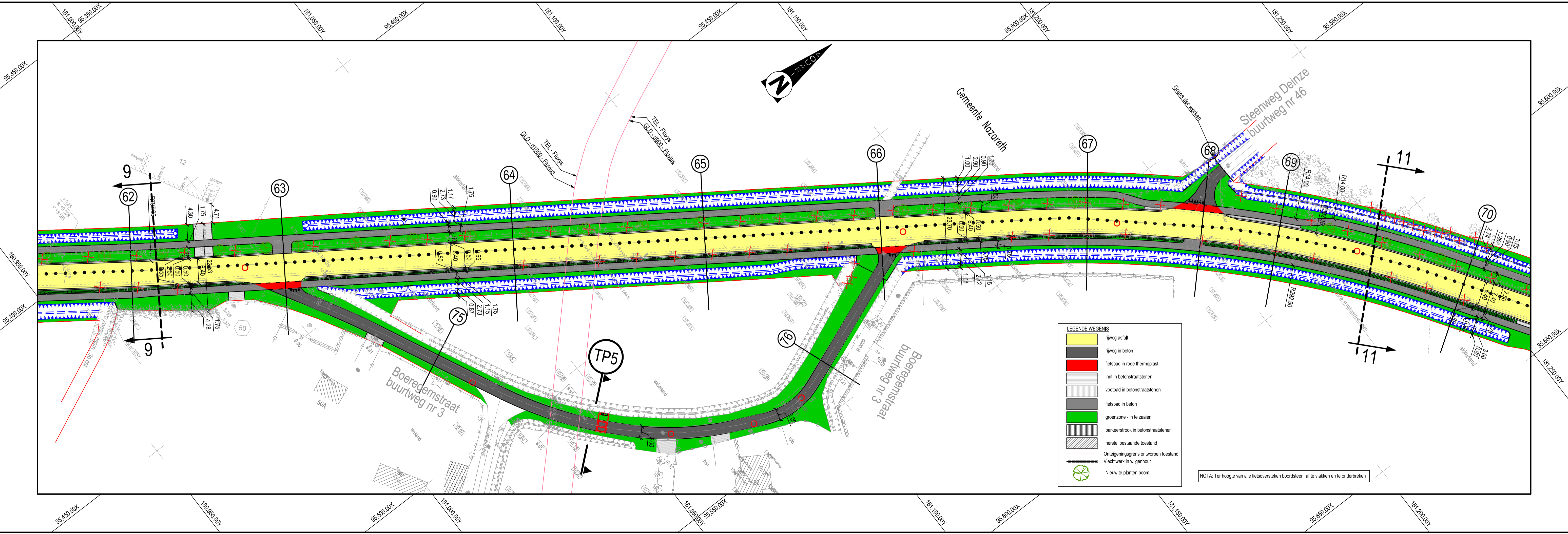
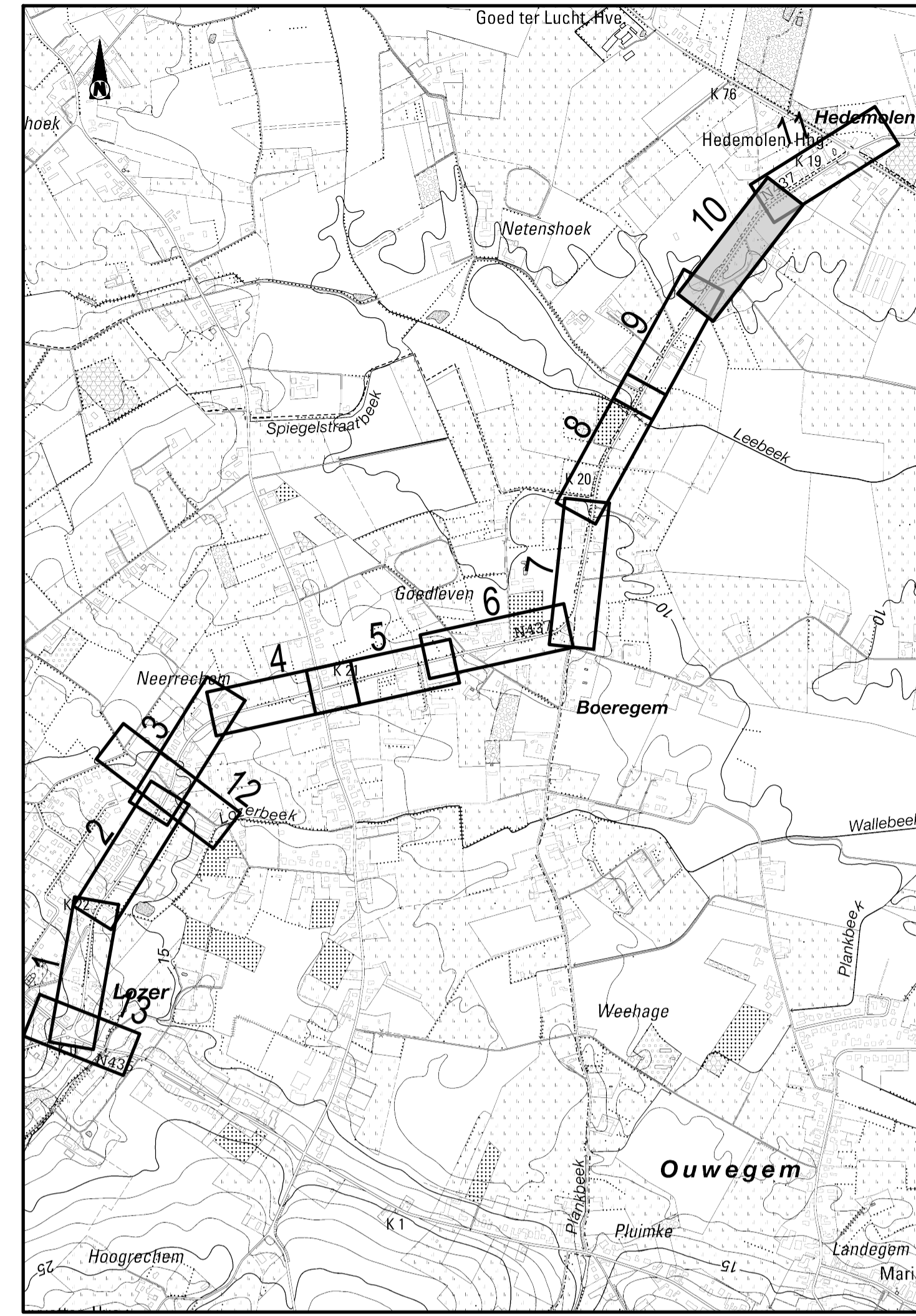
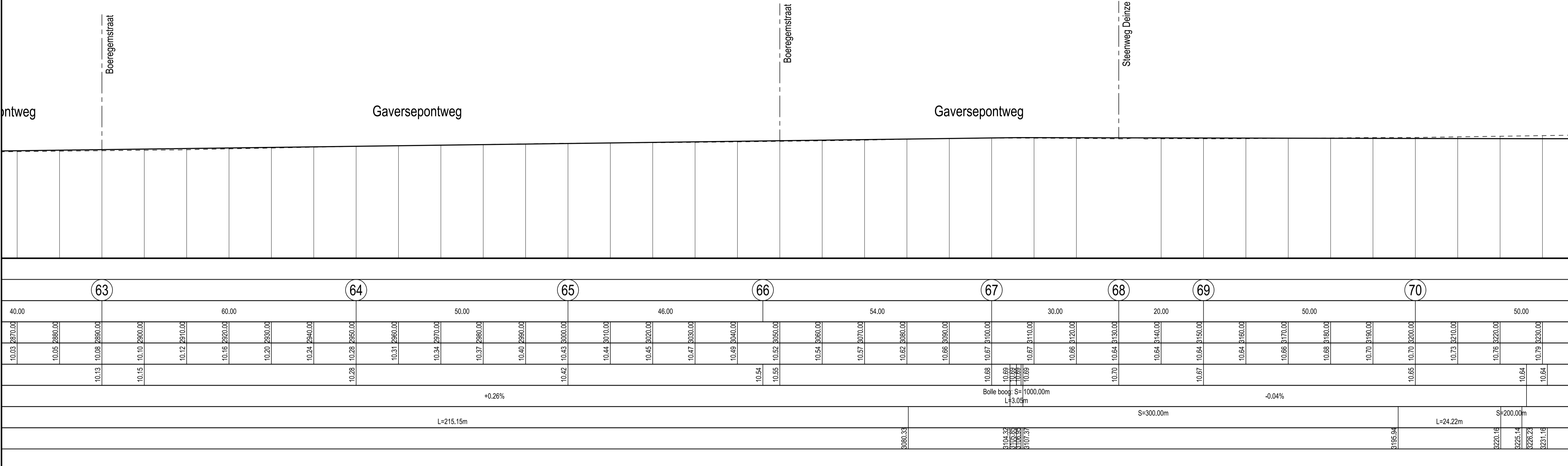


Schalen: Lengte: 1/500  
Hoogte: 1/100

NAZARETHSESTEENWEG N437  
- BOEREGEMSTRAAT N437  
VERGELIJKINGSVLAK  
6.00m T.A.W.

Profielnummer
Tussenafstand
Samengestelde afstand
Bestaand hoogte ontwerp
Ontworpen hoogte ontwerp
Vertikale geometrie
Horizontale geometrie
Samengestelde afstand



### Opdrachtgevers

<p>Gemeente Kruisem</p> <p>Opdrachtgever 1</p>	<p>Gemeente Nazareth</p> <p>Opdrachtgever 2</p>
<p>Agentschap Wegen &amp; Verkeer</p> <p>Opdrachtgever 3</p>	<p>Aquafin NV</p> <p>Opdrachtgever 4</p>
<p>Farys</p> <p>Opdrachtgever 5</p>	

**Project**  
22.640  
COLLECTOR LOZER  
ONTWERP

### Studiebureau

Maaatschappelijke zetel  
ARCADIS Belgium NV  
Koningstraat 80  
1000 Brussel  
Algemeen directeur  
Kristof Pappestrate  
info@arcadisbelgium.be - www.arcadis.com

Coördinerende vestiging:  
ARCADIS Belgium NV  
Gaston Cooremanlaan 8, bus 101  
9550 Gent  
Tel. +32 (0)2 505 75 00  
Fax +32 (0)2 505 75 01

Index	Datum	Omschrijving	Getek.	Nagez.	Projectmanager FWV
M	07-12-2020	ontwerfase 2			
L	30-07-2020	ontwerfase 2			
K	05-11-2019	aanpassingen voorontwerp			

Bestandslocatie: C:\werk\NAZARETH\CE\_3037\Documents\BE010026230 - Collector Lozer - Text\01\02\01\Drawing\034-Planw\_01.dwg

Alfkruidatum: 27/03/21 11:42:18

**ONTWERP GRONDPLAN WEGENIS**  
DEEL 10

Schaal	1/500 - 1/100
Formaat	0,62 m²
Projectnr.	BE01 0026233
Volgnummer	22.640/1/4-17.10.13
Georeferentie	Coördinaten Lambert 1972
	Hoogtemeting TAW